

9

მაია ბლიაძე • დავით კერესელიძე •
მანანა სეხნიაშვილი

გეოგრაფია

მოსწავლის რვეული

გრიფინიჭებულია საქართველოს განათლებისა და
მეცნიერების სამინისტროს მიერ 2021 წელს.


სულაკაურის
გამომცემლობა

თემატური
კონტურული
რუკები და
სავარჯიშოები

სახელი _____

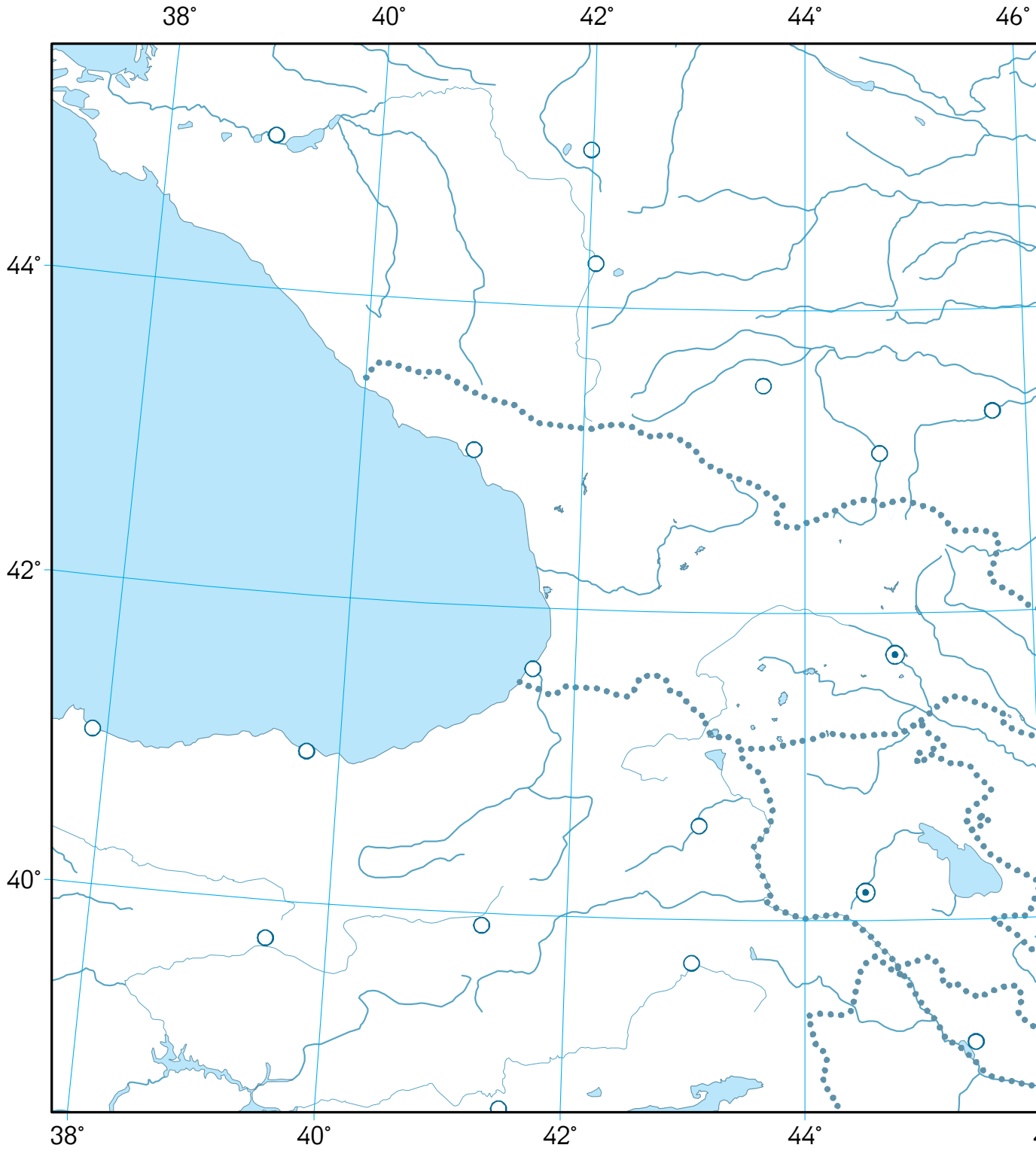
გვარი _____

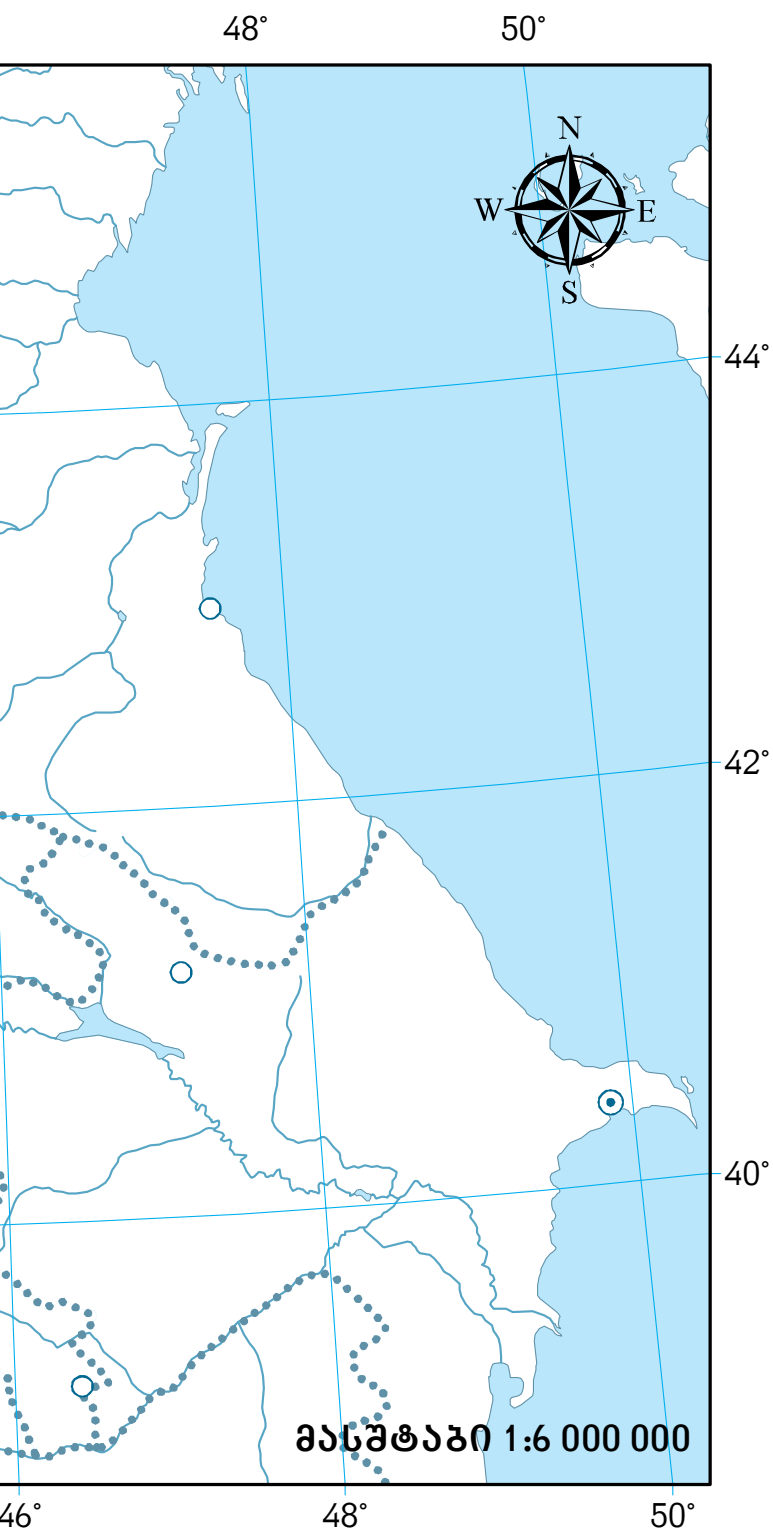
ქალაქი/სოფელი _____

სკოლა _____

კლასი _____

კავკასიის რუკა

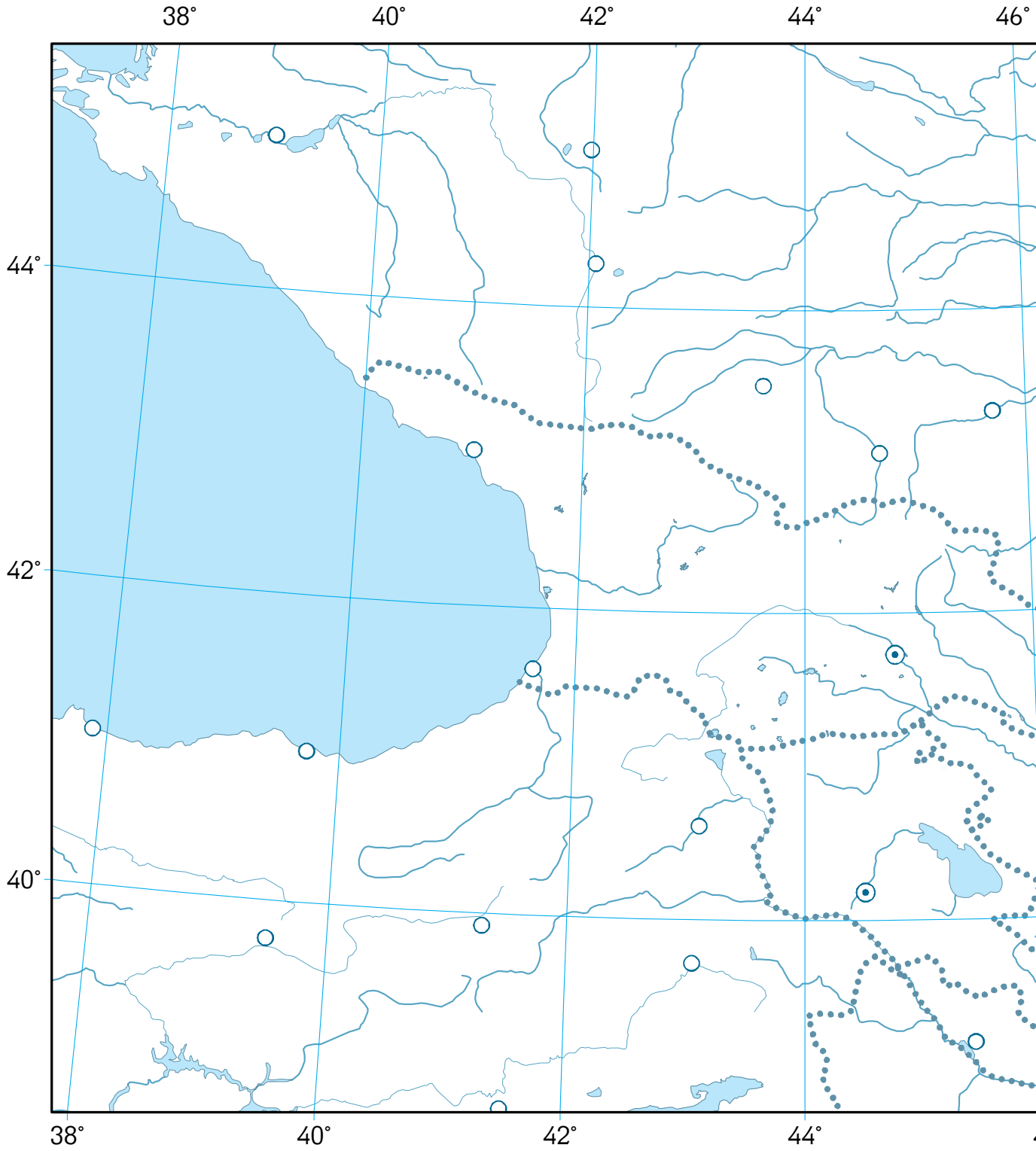


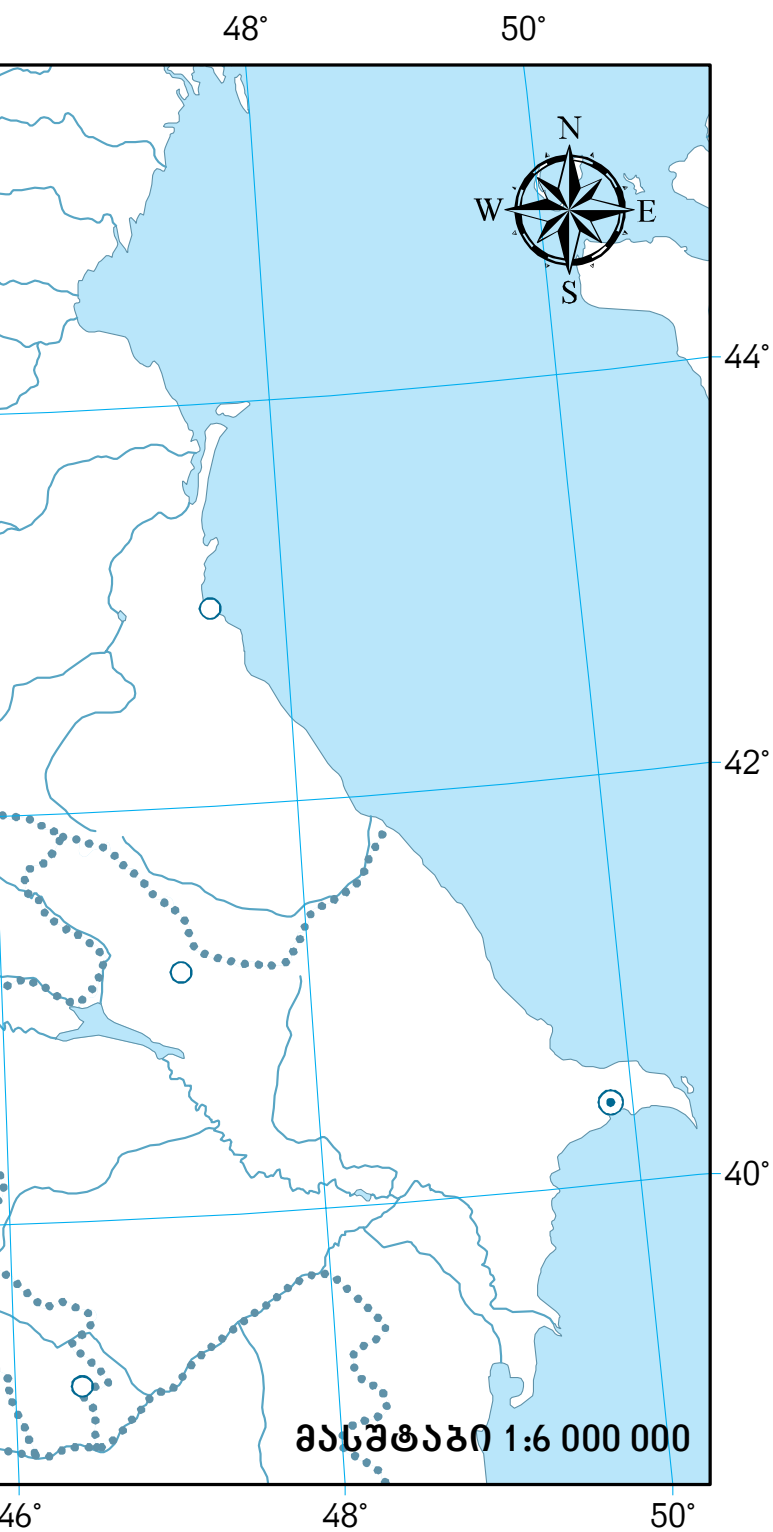


დავლება

კავკასიის კონტურულ რუკაზე შენ მიერ შექმნილი პირობითი ნიშნებით მონიშნე ევროპა-აზიას შორის საზღვრის გატარების ვერსიები.

კავკასიის რუკა

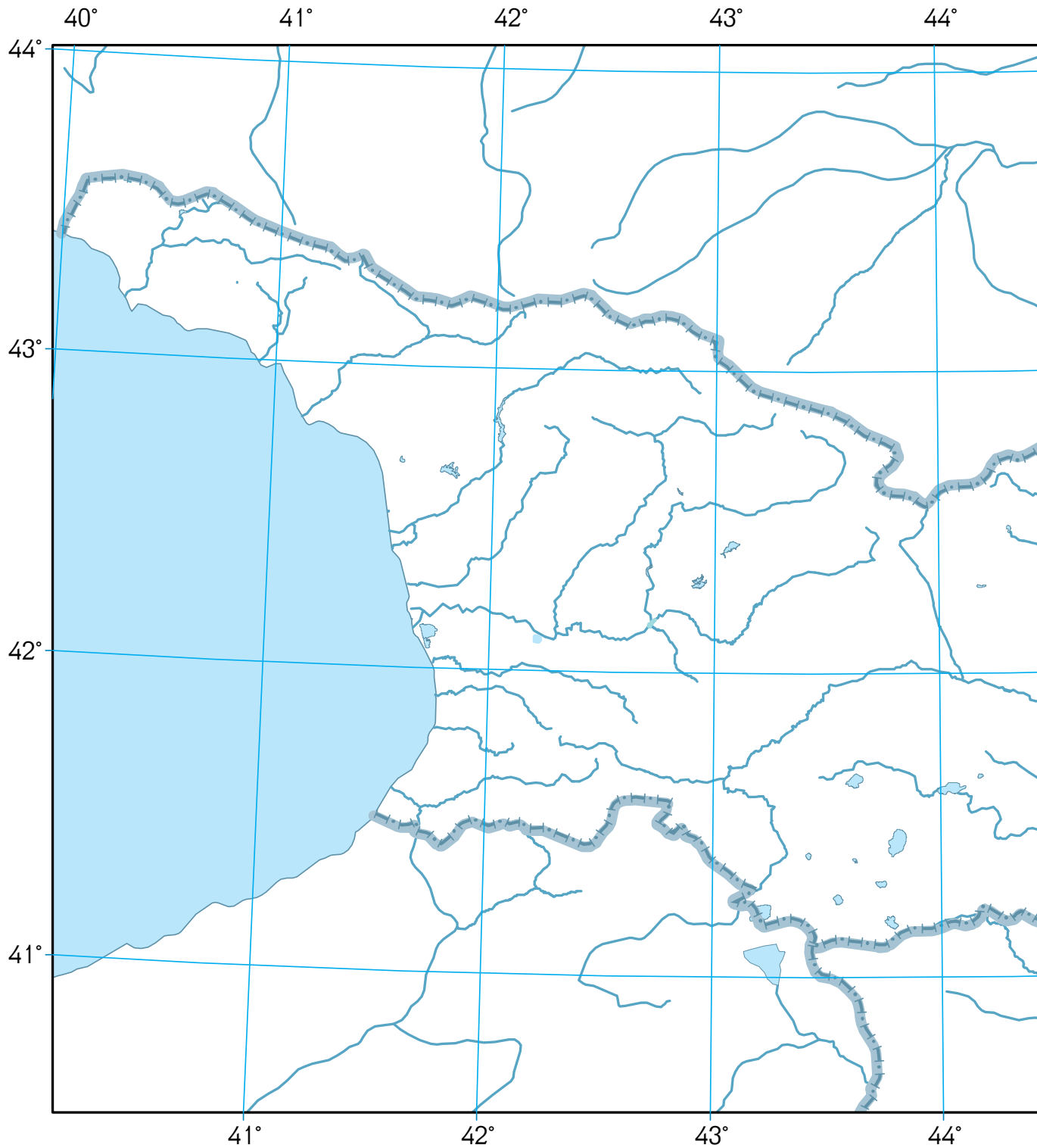


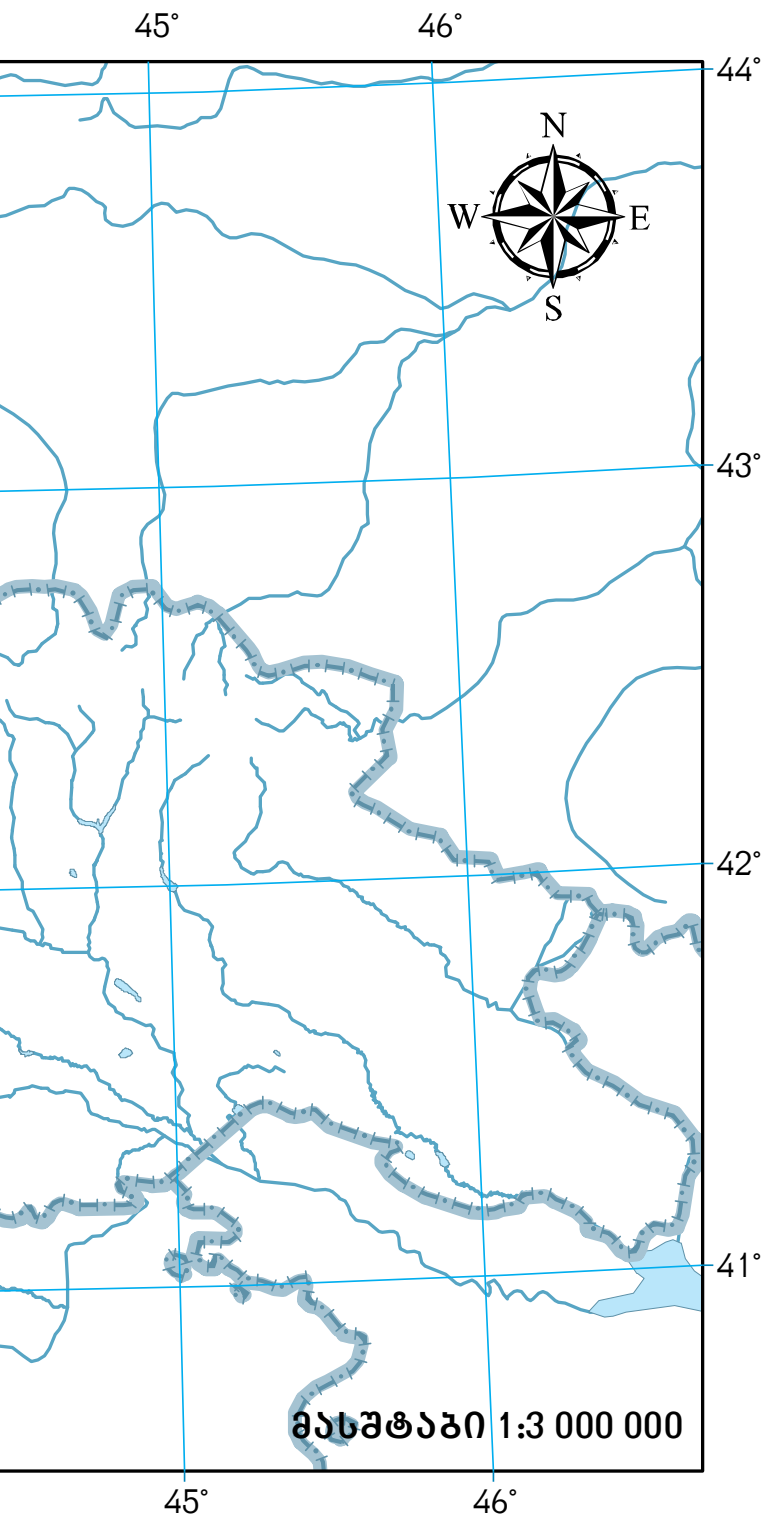


დავალება

კავკასიის ფიზიკურ რუკაზე მონიშნე საქართველოს მოსაზღვრე ქვეყნები და მათი დედაქალაქები.

საქართველოს ფიზიკური რუკა

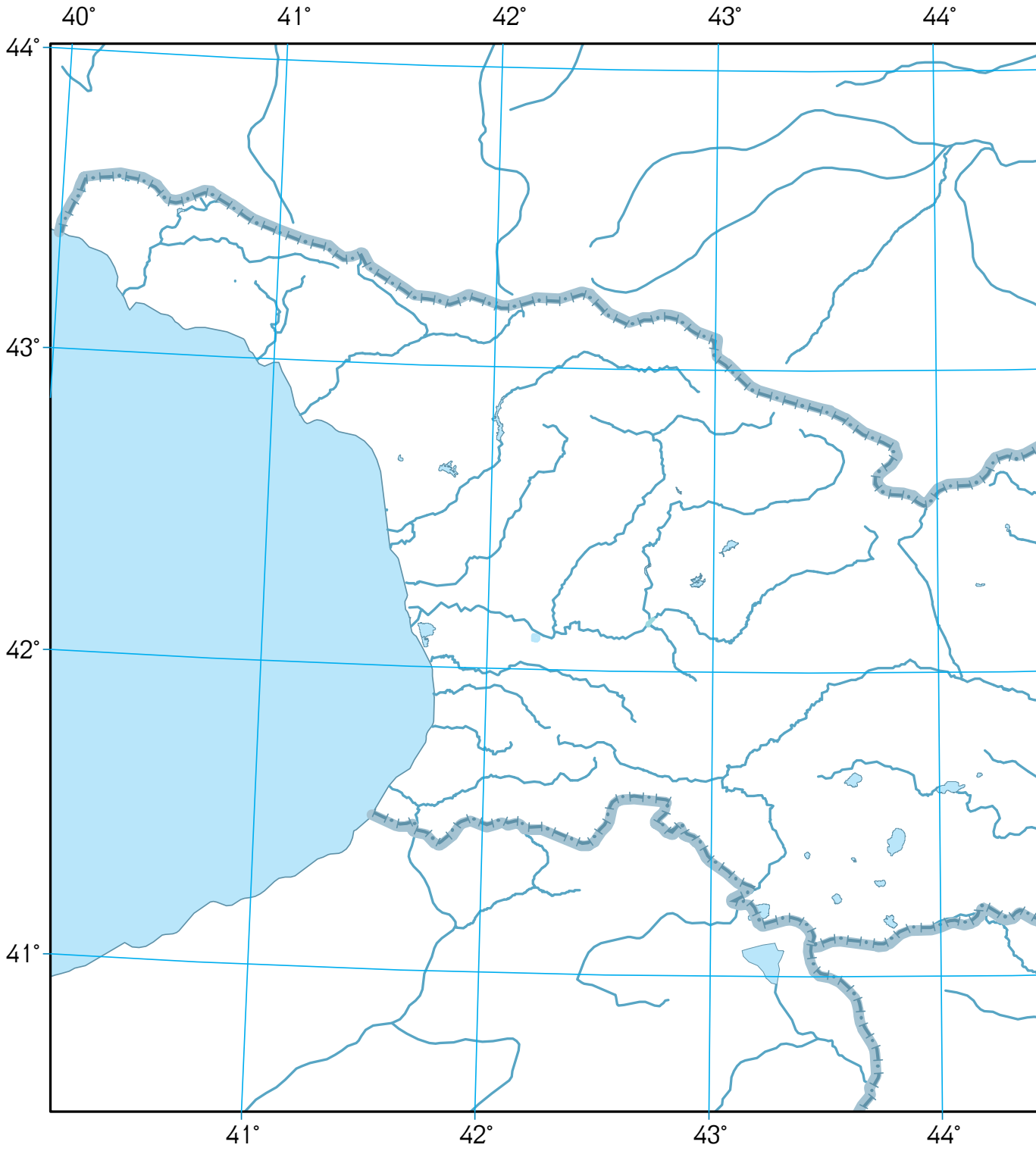


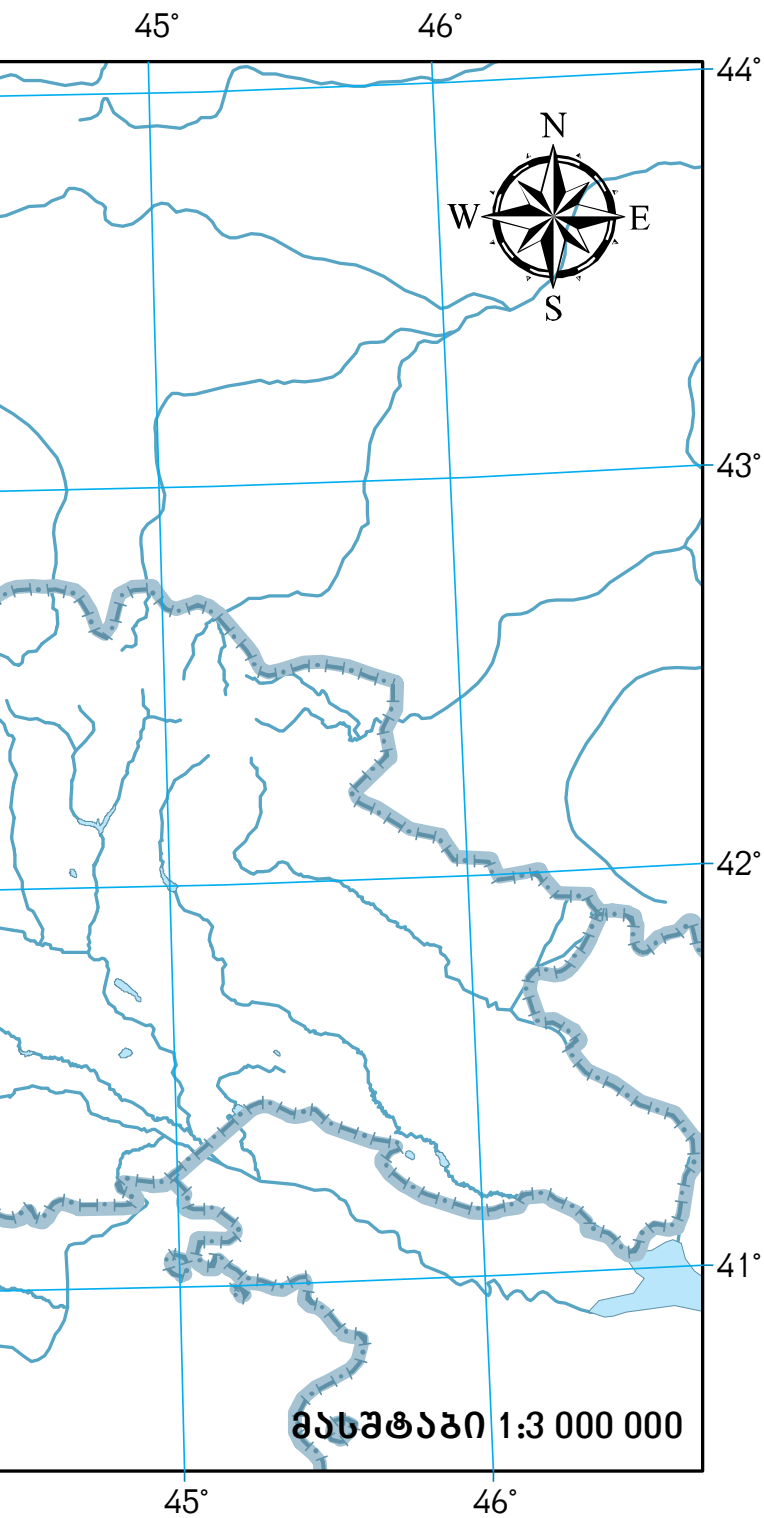


დავლება

1. საქართველოს ფიზიკურ რუკაზე მონიშნე:
 - ა. ქვეყნის სახელმწიფო საზღვარი;
 - ბ. უკიდურესი წერტილები და გეოგრაფიული ცენტრი;
 - გ. ფიზიკურ-გეოგრაფიული ობიექტები, რომლებზეც გადის სახელმწიფო საზღვარი;
2. თითოეულ გეოგრაფიულ ობიექტს დაანერე სახელწოდებები.

საქართველოს ფიზიკური რუკა

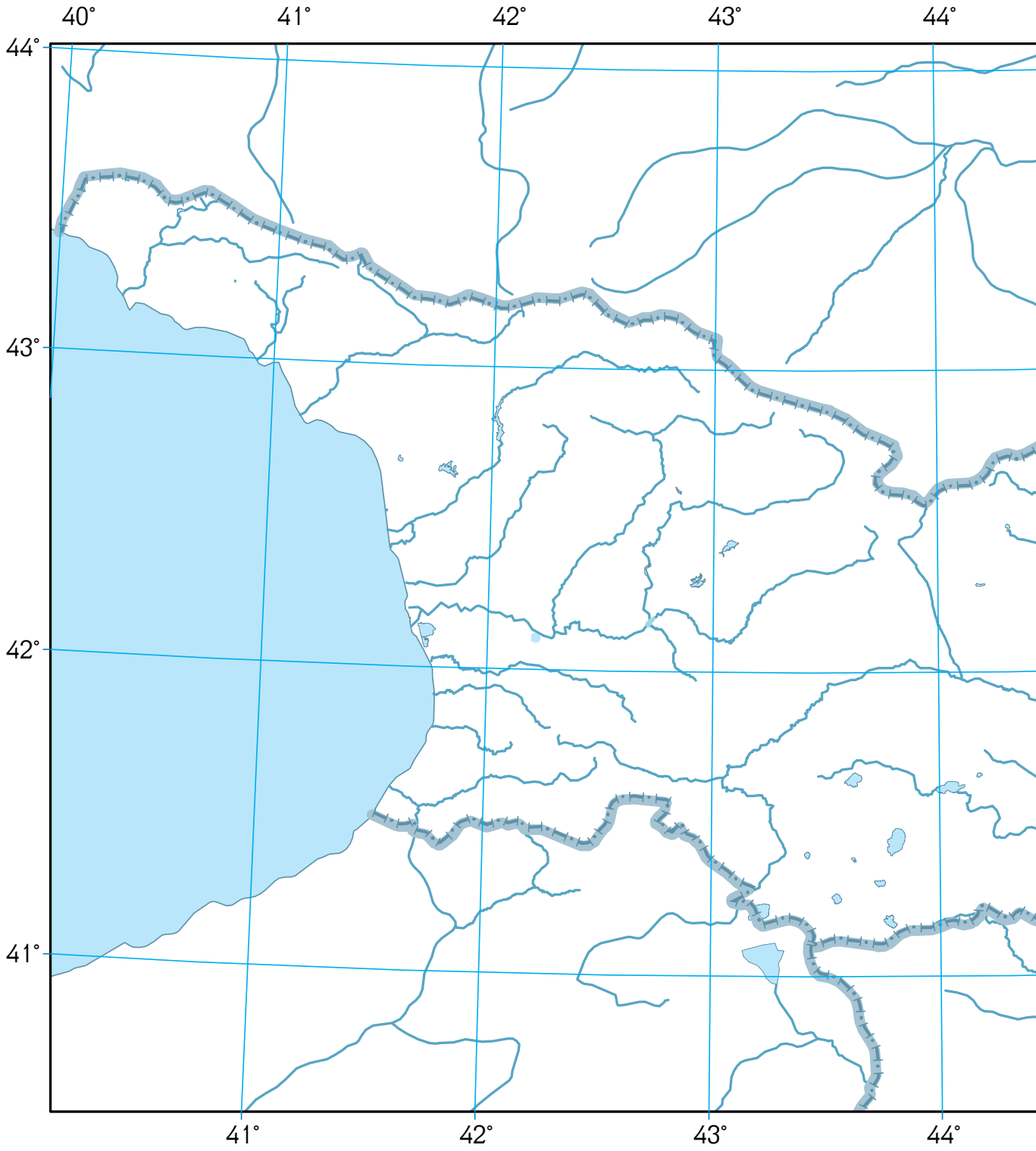


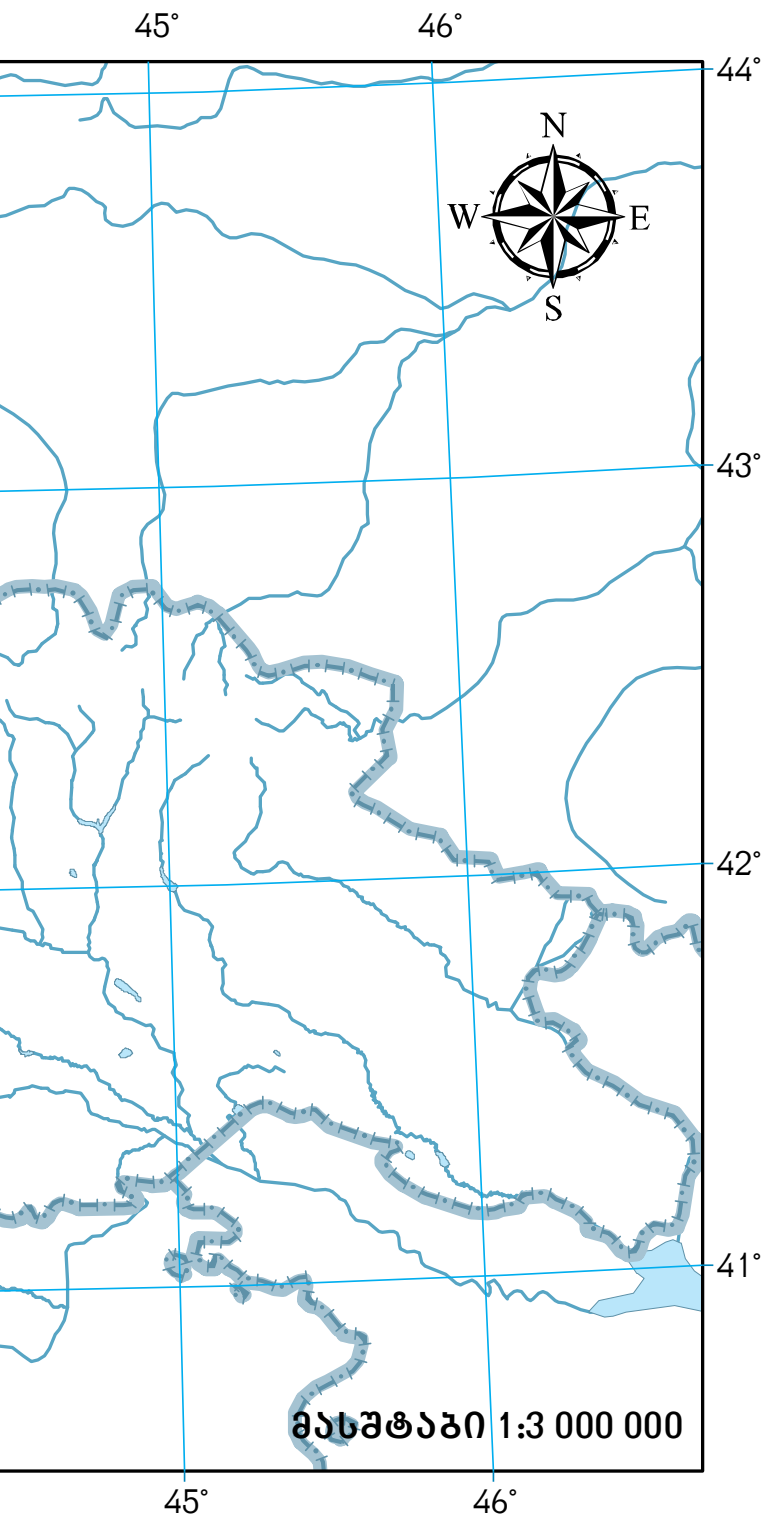


დავალება

საქართველოს კონტურულ რუკაზე პირობითი ნიშნების გამოყენებით მონიშნე და დაანერე სახელწოდებები სათბობ-ენერგეტიკული, მადნეული და არამადნეული სასარგებლო წიაღისეულის მოპოვების ადგილებს.

საქართველოს ფიზიკური რუკა



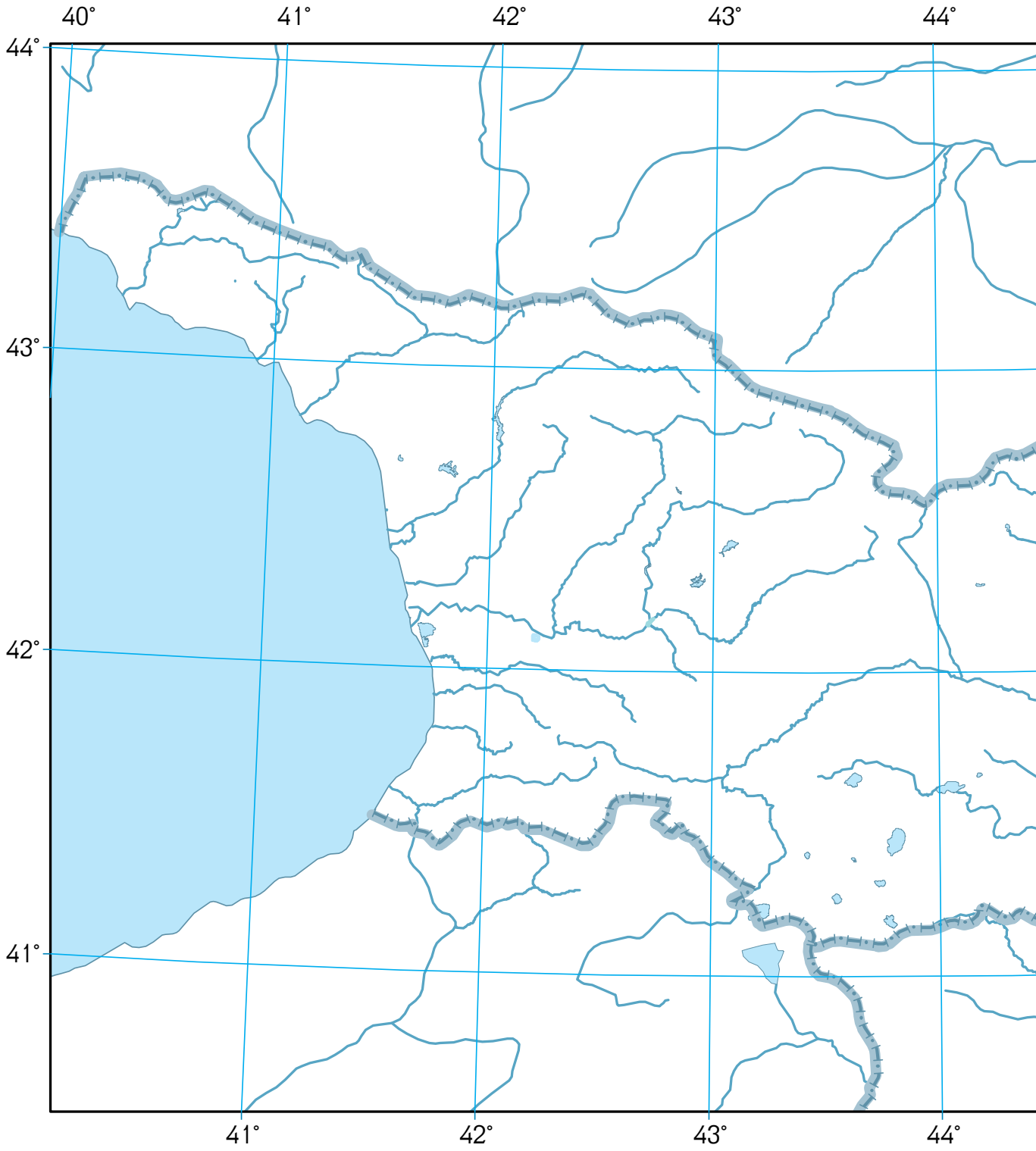


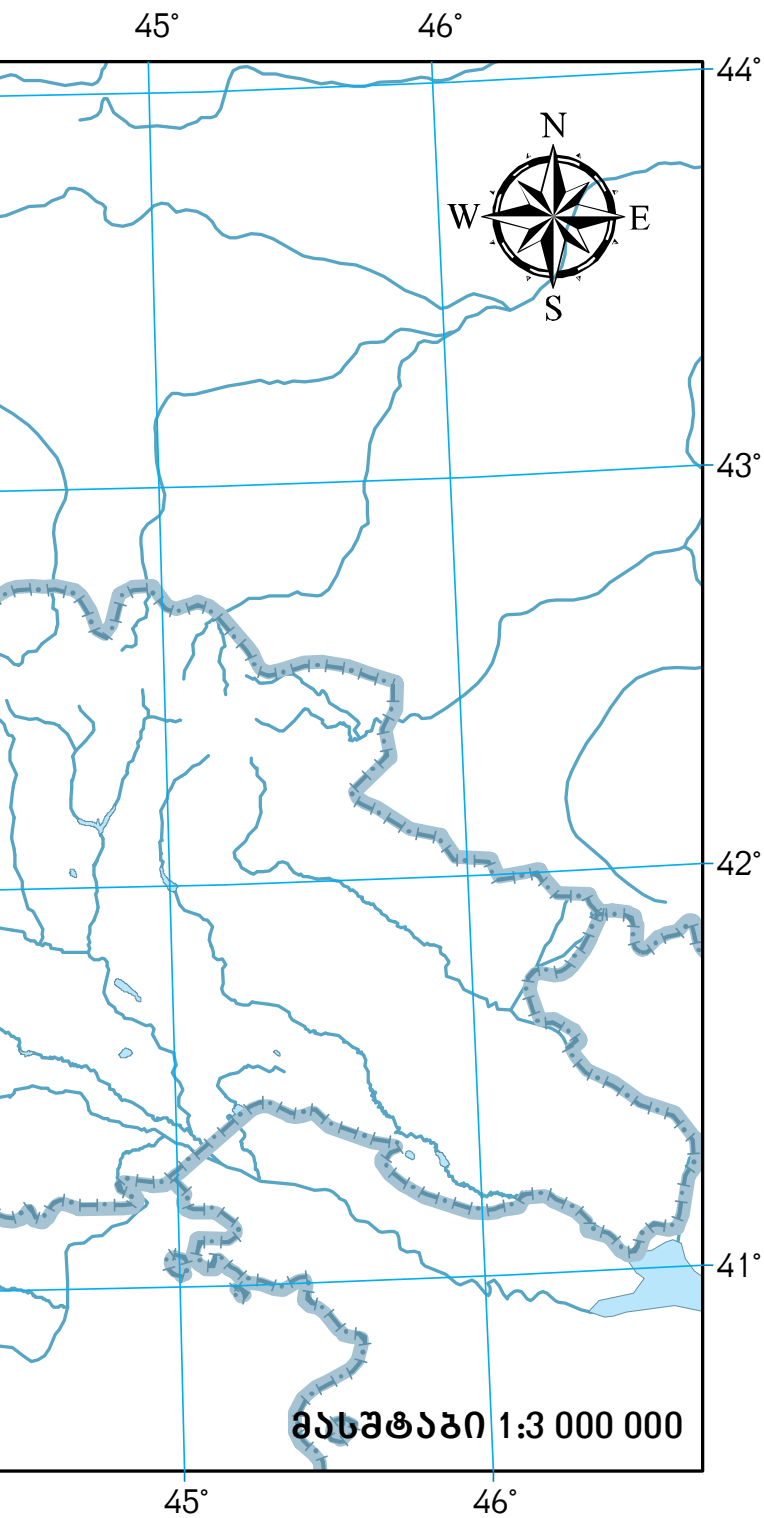
დავლება

საქართველოს კონტურულ რუკაზე:

- ა. მონიშნე და დაანერე სახელწოდებები ძირითად ოროგრაფიულ ერთეულებს: ქედებს, მწვერვალებსა და უღელტეხილებს;
- ბ. წითელი ფერის ხაზით გაატარე საზღვარი დასავლეთ, ცენტრალურ და აღმოსავლეთ კავკასიონს შორის.

საქართველოს ფიზიკური რუკა



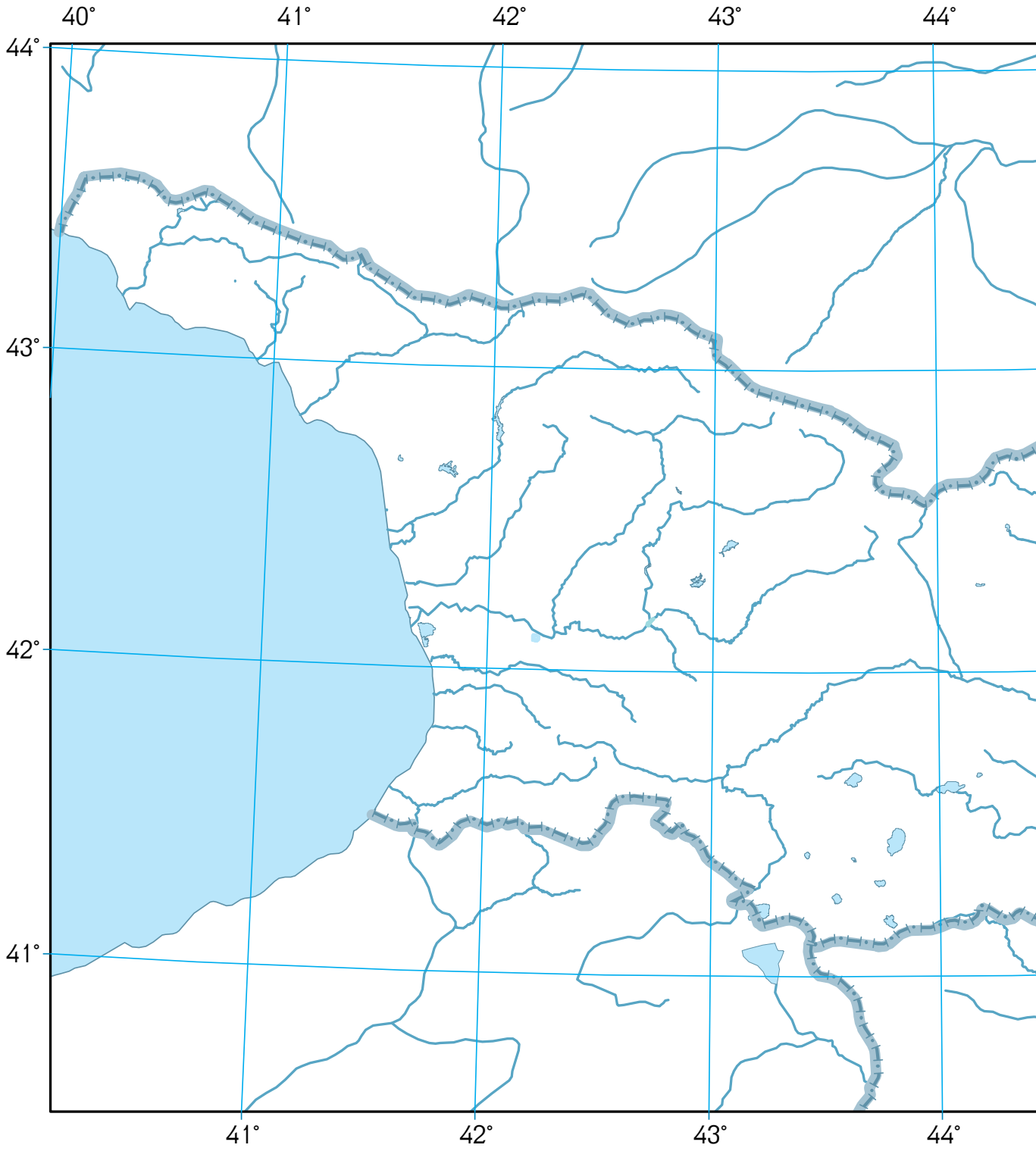


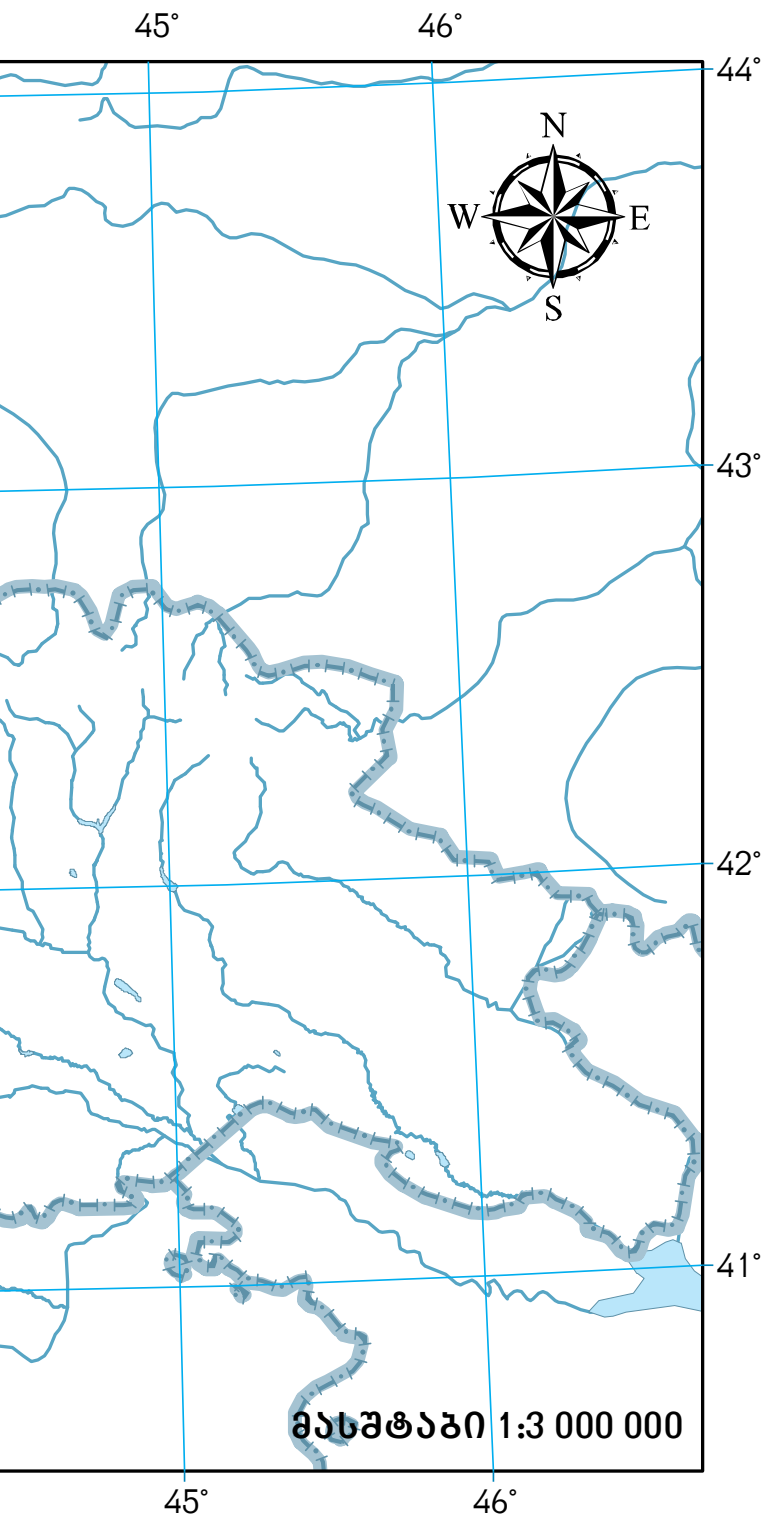
დავალება

საქართველოს კონტურულ რუკაზე სხვადასხვა ფერით მონიშნე და დაანერე სახელწოდებები:

- ა. ძირითად და მეორეხარისხოვან კლიმატურ ბარიერებს;
- ბ. ყველაზე ნალექიან და უნალექო ადგილებს;
- გ. მდინარეებს და მათ შორის გამოყავი ტრანზიტული მდინარეები;
- დ. ტბებსა და წყალსაცავებს.

საქართველოს ფიზიკური რუკა

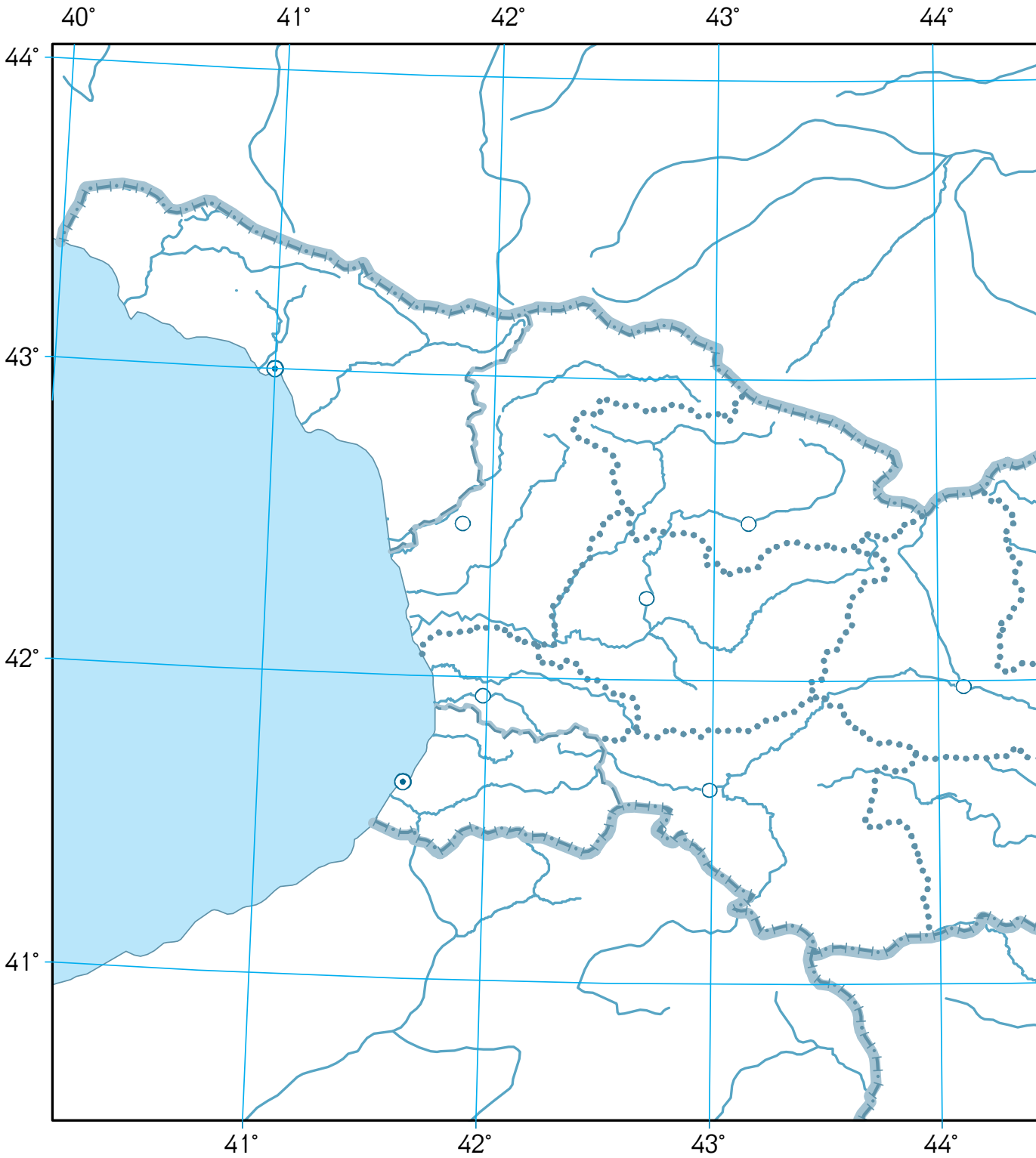


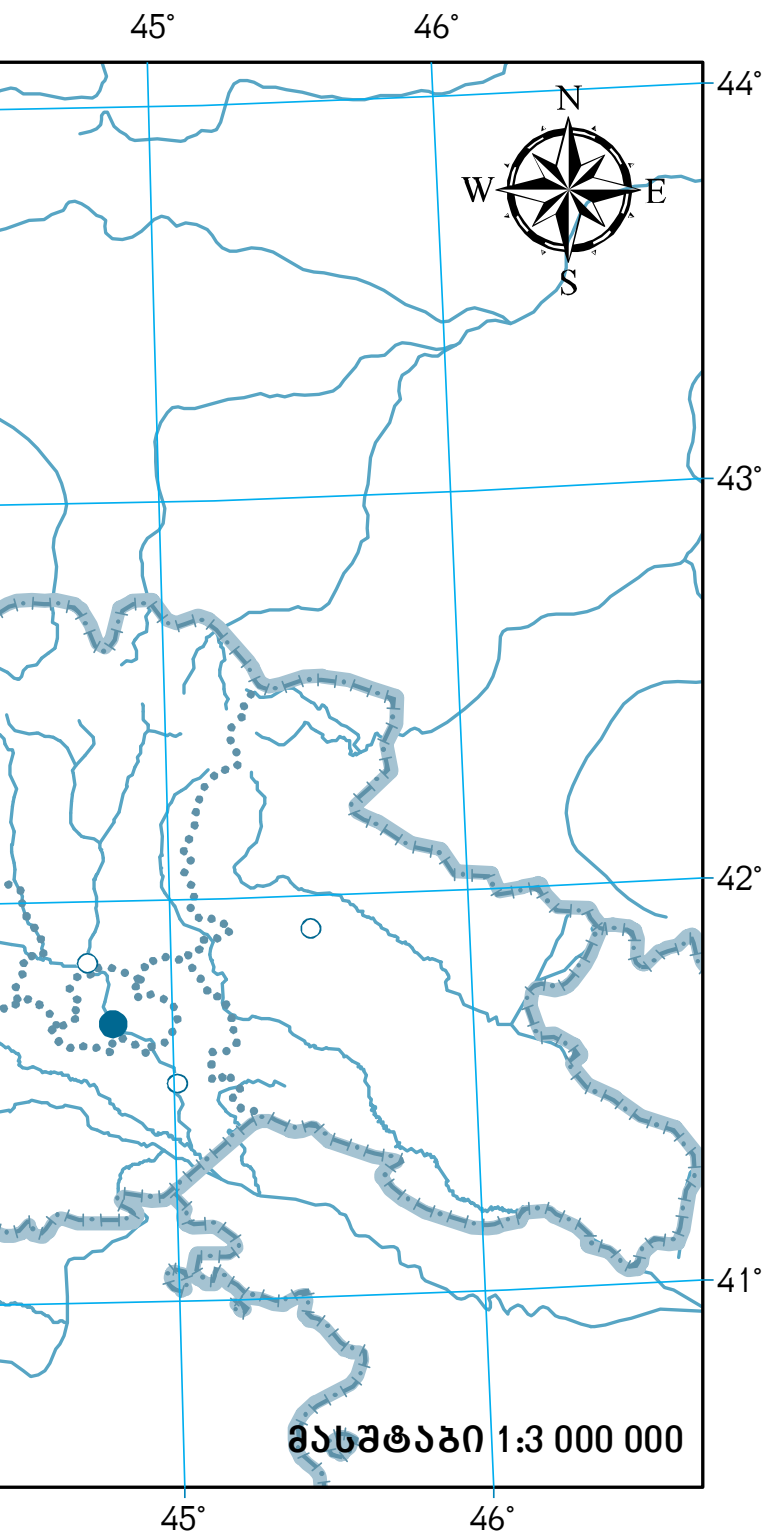


დავალება

საქართველოს კონტურულ რუკაზე მონიშნე და დაანერე სახელწოდებები ეროვნულ პარკებსა და იქ დაცულ რელიქტურ და ენდემურ მცენარეებს.

საქართველოს ტერიტორიულ-ადმინისტრაციული დაყოფა



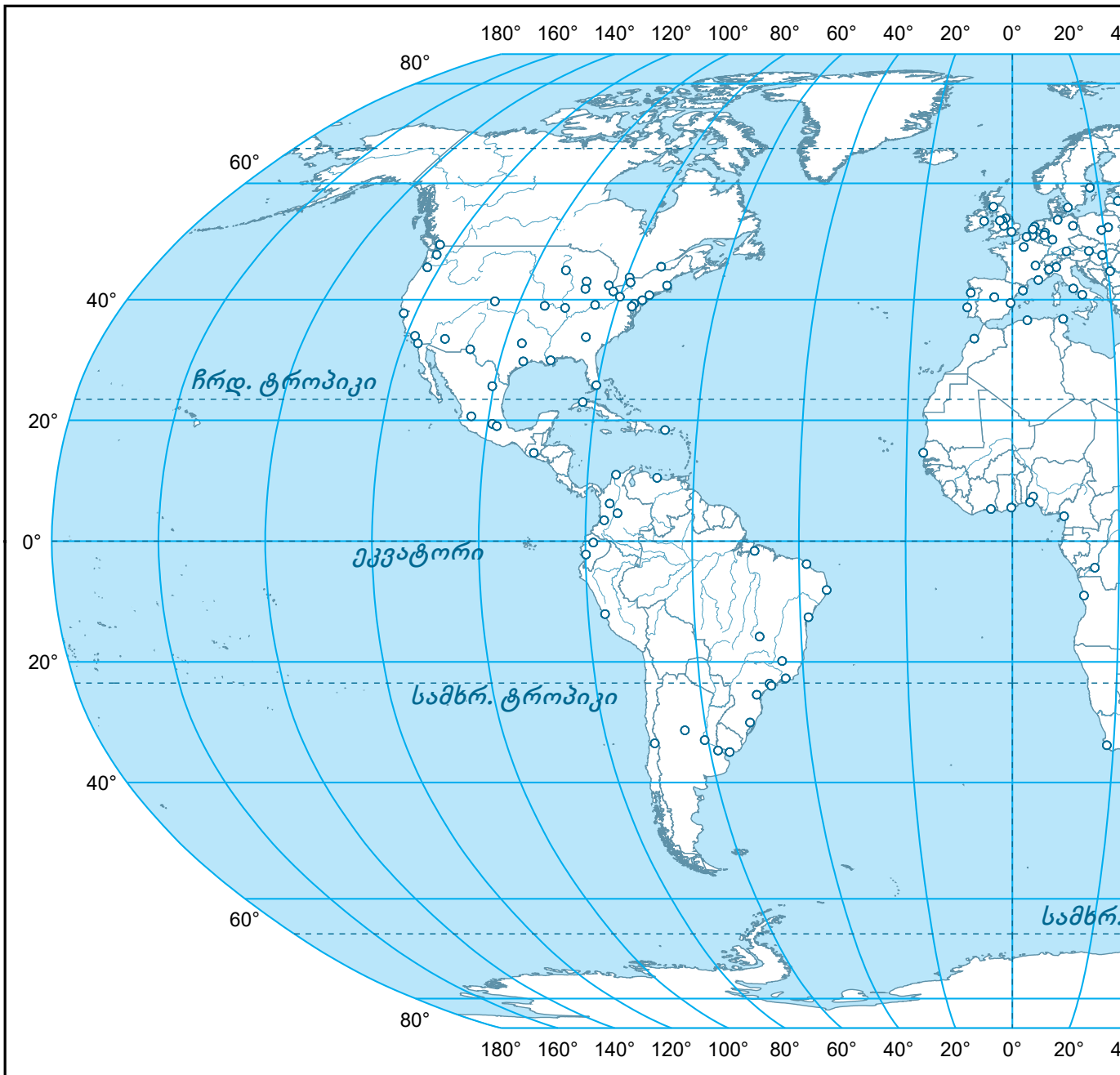


დავალება

საქართველოს კონტურულ რუკაზე შენ მიერ შექმნილი პირობითი ნიშნების და სახელმძღვანელოში მოცემული ინფორმაციის გამოყენებით:

- ა. შექმენი რუკა „ბუნებრივი ნამატი საქართველოს რეგიონების მიხედვით“;
- ბ. დაანერე სახელწოდებები რეგიონებსა და ადმინისტრაციულ ცენტრებს;
- გ. განსხვავებული ფერით მონიშნე შენი საცხოვრებელი რეგიონი.

მსოფლიო პოლიტიკური რუკა



დავალება

- გამოიყენე 4 ფერი და მსოფლიოს კონტურულ რუკაზე ერთი ფერით მონიშნე საქართველო და ის ქვეყნები, რომლებიც მას ჰგავს:
 - ადამიანური განვითარების ინდექსის მიხედვით;
 - ერთ სულ მოსახლეზე მშპ-ს მაჩვენებლის მიხედვით;
 - სიცოცხლის საშუალო ხანგრძლივობის მიხედვით;
 - განათლების დონის მიხედვით;
- დაშტრიხე ის ქვეყნები, როლებიც ყველა მაჩვენებლით საქართველოს მსგავსია და მის ჯგუფში მოხვდნენ.

